

# ANALYSE ÉCONOMIQUE DE L'EUROMÉTROPOLE DE STRASBOURG (TERRITOIRE 2017)

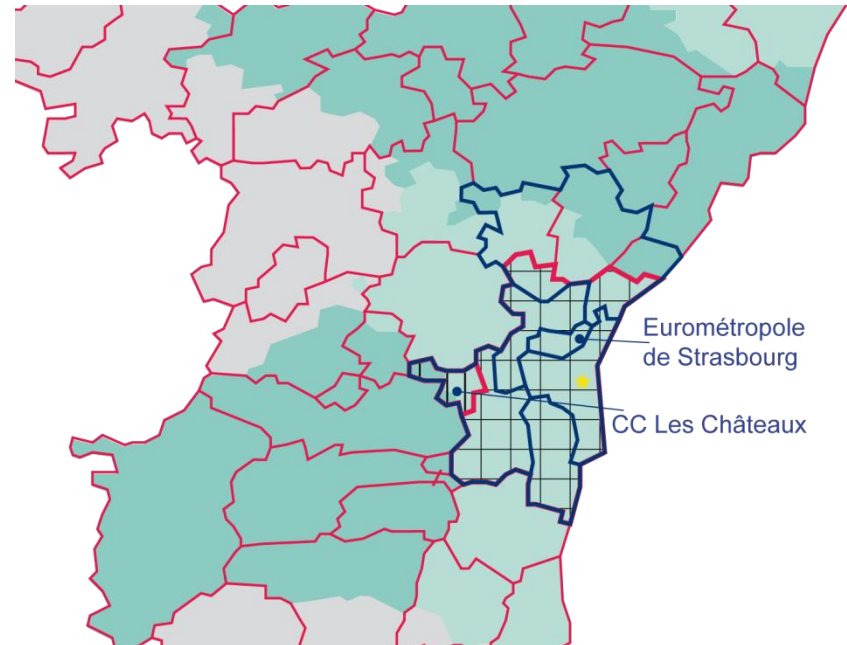
Mai 2016

# Eurométropole de Strasbourg, territoire 2017

## Le territoire

Il entrera en vigueur au 1<sup>er</sup> janvier 2017 suite au regroupement de deux intercommunalités - l'actuelle Eurométropole de Strasbourg et la communauté de communes Les Châteaux. L'ensemble :

- ▶ compte un total de 33 communes (respectivement 28 et 5)
- ▶ couvre l'ensemble des cantons de Hoenheim, Illkirch-Graffenstaden, Lingolsheim, Schiltigheim et Strasbourg, ainsi qu'une partie de celui de Brumath (les communes d'Eckwersheim, Vendenheim et La Wantzenau)
- ▶ est principalement dans la zone d'emploi de Strasbourg, à l'exception des communes de Kolbsheim et d'Osthoffen qui sont dans celle de Molsheim-Obernai



## La démographie / population active

(Source : INSEE)

- Selon les chiffres publiés le 1<sup>er</sup> janvier 2016, la **population municipale 2013** du territoire (337,61 km<sup>2</sup>) est de 482 384 personnes
  - 475 904 dans l'actuelle Eurométropole (313,97 km<sup>2</sup>)
  - 6 480 dans la CC Les Châteaux (23,64 km<sup>2</sup>)
  
- L'**évolution de la population sur cinq ans** (2008 à 2013) est de + 1,5 %
  - + 1,5 % pour l'actuelle Eurométropole
  - - 1,3 % pour la CC Les Châteaux
  - + 1,7 % pour l'ensemble du Bas-Rhin
  
- La **densité de population en 2013** est de 1 428,8 habitants/km<sup>2</sup> par rapport à
  - 1 515,8 habitants/km<sup>2</sup> pour l'actuelle Eurométropole
  - 274,1 habitants/km<sup>2</sup> pour la CC Les Châteaux
  - 233,3 habitants/km<sup>2</sup> pour l'ensemble du Bas-Rhin

# Eurométropole de Strasbourg, territoire 2017

## La démographie / population active

		Population	Actifs	Taux d'activité (%)	Actifs ayant un emploi	Taux d'emploi (%)
<b>Eurométropole de Strasbourg 2017</b>						
2007	<b>Ensemble 15 à 64 ans</b>	<b>326 991</b>	<b>228 193</b>	<b>69,8</b>	<b>199 272</b>	<b>60,9</b>
	15 à 24 ans	79 809	30 674	38,4	24 125	30,2
	25 à 54 ans	198 287	175 641	88,6	155 209	78,3
	55 à 64 ans	48 894	21 879	44,7	19 938	40,8
2012	<b>Ensemble 15 à 64 ans</b>	<b>326 203</b>	<b>229 865</b>	<b>70,5</b>	<b>195 545</b>	<b>59,9</b>
	15 à 24 ans	78 418	30 331	38,7	21 610	27,6
	25 à 54 ans	192 548	171 117	88,9	148 537	77,1
	55 à 64 ans	55 237	28 417	51,4	25 397	46,0
Ecart	<b>Ensemble 15 à 64 ans</b>	<b>-788</b>	<b>1 671</b>		<b>-3 727</b>	
Evolution		-0,2%	0,7%		-1,9%	
<b>Le Bas-Rhin</b>						
2007	<b>Ensemble 15 à 64 ans</b>	728 716	532 544	73,1	480 218	65,9
2012		736 786	544 143	73,9	480 341	65,2
Ecart		8 070	11 599		123	
Evolution		1,1%	2,2%		0,0%	

Source : Insee, RP2007 et RP2012 exploitations principales

# Eurométropole de Strasbourg, territoire 2017

## La démographie / population active : les intercommunalités actuelles

		Population	Actifs	Taux d'activité (%)	Actifs ayant un emploi	Taux d'emploi (%)
<b>Eurométropole Strasbourg (actuelle)</b>						
2007	<b>Ensemble 15 à 64 ans</b>	322 546	224 829	<b>69,7</b>	196 085	<b>60,8</b>
2012		321 898	226 626	<b>70,4</b>	192 499	<b>59,8</b>
Ecart		-647	1 797		-3 586	
Evolution		-0,2%	0,8%		-1,8%	
<b>CC Les Châteaux</b>						
2007	<b>Ensemble 15 à 64 ans</b>	4 445	3 364	<b>75,7</b>	3 187	<b>71,7</b>
2012		4 305	3 238	<b>75,2</b>	3 046	<b>70,8</b>
Ecart		-140	-126		-141	
Evolution		-3,2%	-3,7%		-4,4%	

Source : Insee, RP2007 et RP2012 exploitations principales

# Eurométropole de Strasbourg, territoire 2017

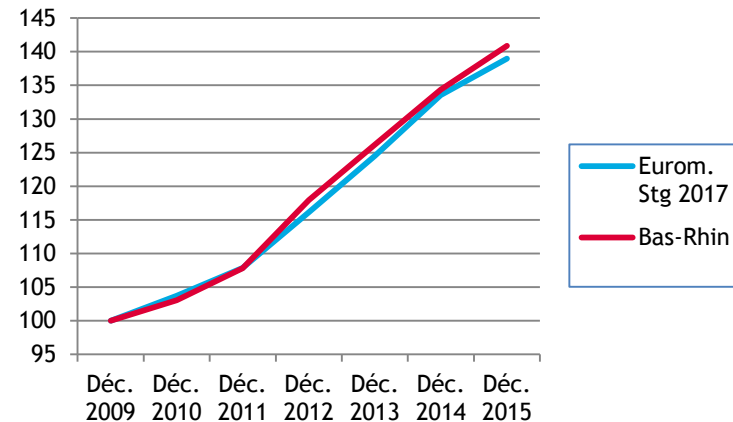
## Le nombre de demandeurs d'emploi (catégories A, B, C)

(Source : DIRECCTE Grand Est/DARES, Pôle emploi)

*NB : données indicatives, compilées à partir d'informations disponibles par commune*

	CC Les Châteaux		Eurométropole de Strasbourg (actuelle)		Eurométropole de Strasbourg 2017		Ensemble du Bas-Rhin	
	Total DEFM (ABC)	variation en %	Total DEFM (ABC)	variation en %	Total DEFM (ABC)	variation en %	Total DEFM (ABC)	variation en %
Déc. 2009	188		33 491		33 679		63 326	
Déc. 2010	220	17,0	34 711	3,6	34 931	3,7	65 245	3,0
Déc. 2011	218	-0,9	36 105	4,0	36 323	4,0	68 267	4,6
Déc. 2012	259	18,8	38 856	7,6	39 115	7,7	74 677	9,4
Déc. 2013	273	5,4	41 656	7,2	41 929	7,2	79 895	7,0
Déc. 2014	303	11,0	44 672	7,2	44 975	7,3	85 092	6,5
<b>Déc. 2015</b>	<b>335</b>	<b>10,6</b>	<b>46 467</b>	<b>4,0</b>	<b>46 802</b>	<b>4,1</b>	<b>89 211</b>	<b>4,8</b>

Evolution, base 100 en décembre 2009 :

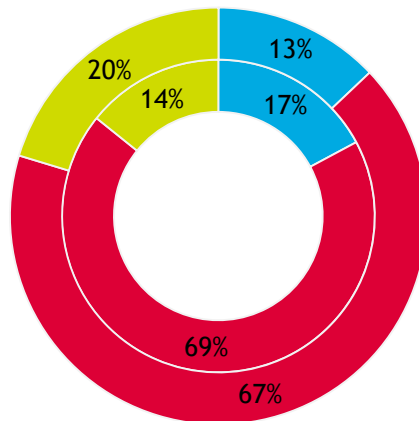


## Les demandeurs d'emploi (catégories A, B, C) par tranche d'âge

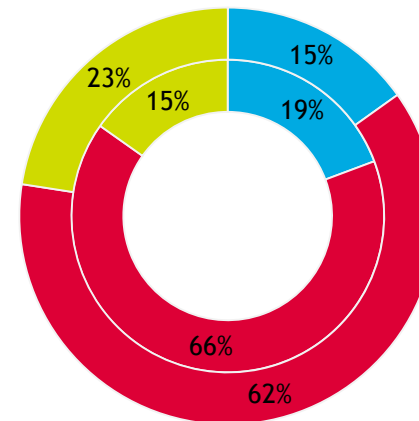
(Source : DIRECCTE Grand Est/DARES, Pôle emploi)

Le cercle intérieur = déc. 2009 ; le cercle extérieur = déc. 2015

Eurométropole de Strasbourg 2017



Bas-Rhin



■ moins de 25 ans ■ 25 à 49 ans ■ 50 ans ou plus

# Eurométropole de Strasbourg, territoire 2017

## Le nombre total d'allocataires du RSA

(Source : CAF/CD67)

### Base 100, déc. 2010 :

Eurométropole de Strasbourg  
2017 = 20 807  
(Eurométropole actuelle =  
20 763)

CC Les Châteaux = 44

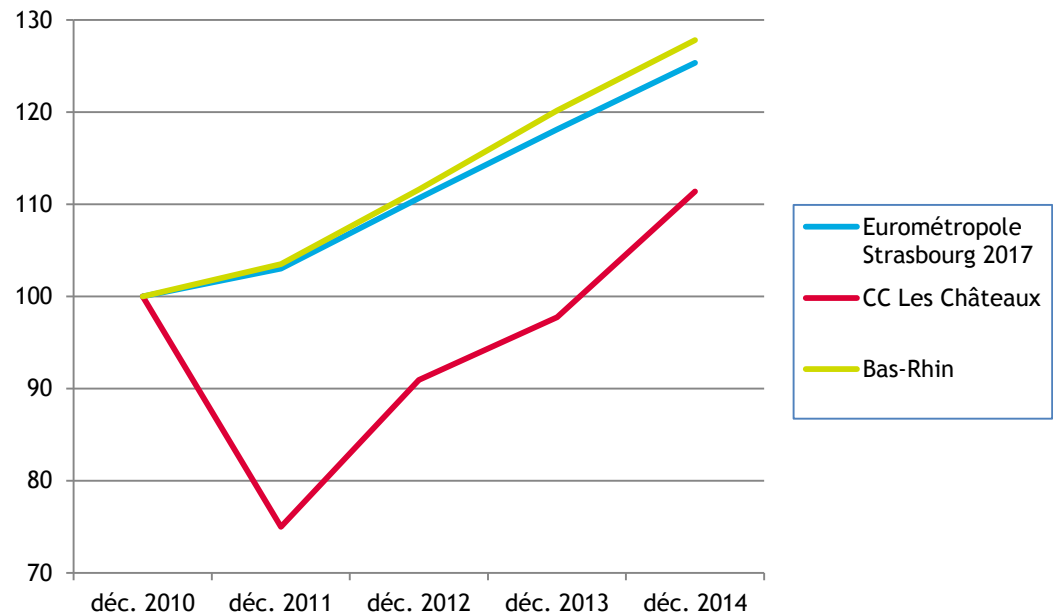
Bas-Rhin = 29 426

\* \* \*

En décembre 2014, le territoire  
de l'Eurométropole 2017 compte  
26 077 allocataires du RSA, dont

L'actuelle Eurométropole de  
Strasbourg : 26 028  
CC Les Châteaux : 49

A noter : la courbe « Eurométropole de Strasbourg actuelle »,  
non représentée, est quasi-identique à celle du territoire 2017





# Eurométropole de Strasbourg, territoire 2017

## Les effectifs dans le secteur concurrentiel

(Source : URSSAF-ACOSS)

- Fin 2014, dans le territoire de l'Eurométropole de Strasbourg 2017, l'industrie compte 20 799 salariés sur un total de 183 099 personnes employées dans le secteur concurrentiel, soit 11,4 % par rapport à
  - 11,3 % pour l'actuelle Eurométropole (20 483 sur un total de 181 912)
  - 26,6 % pour la CC Les Châteaux (316 sur un total de 1 187)
  
- Entre fin 2009 et fin 2014, l'effectif total du territoire en question a évolué de - 0,5 % par rapport à
  - - 0,5 % pour l'actuelle Eurométropole
  - - 6,8 % pour la CC Les Châteaux
  - + 0,7 % pour l'ensemble du Bas-Rhin
  
- Sur cette période de cinq ans, l'effectif dans l'industrie affiche - 12,7 % (- 3 023 personnes) par rapport à
  - - 12,8 % pour l'actuelle Eurométropole (- 3 012 personnes)
  - - 3,4 % pour la CC Les Châteaux (- 11 personnes)
  - - 4,4 % pour l'ensemble du Bas-Rhin (- 3 445 personnes)

# Eurométropole de Strasbourg, territoire 2017

## Les effectifs dans le secteur concurrentiel

(Source : URSSAF-ACOSS)

### Evolution de l'effectif total

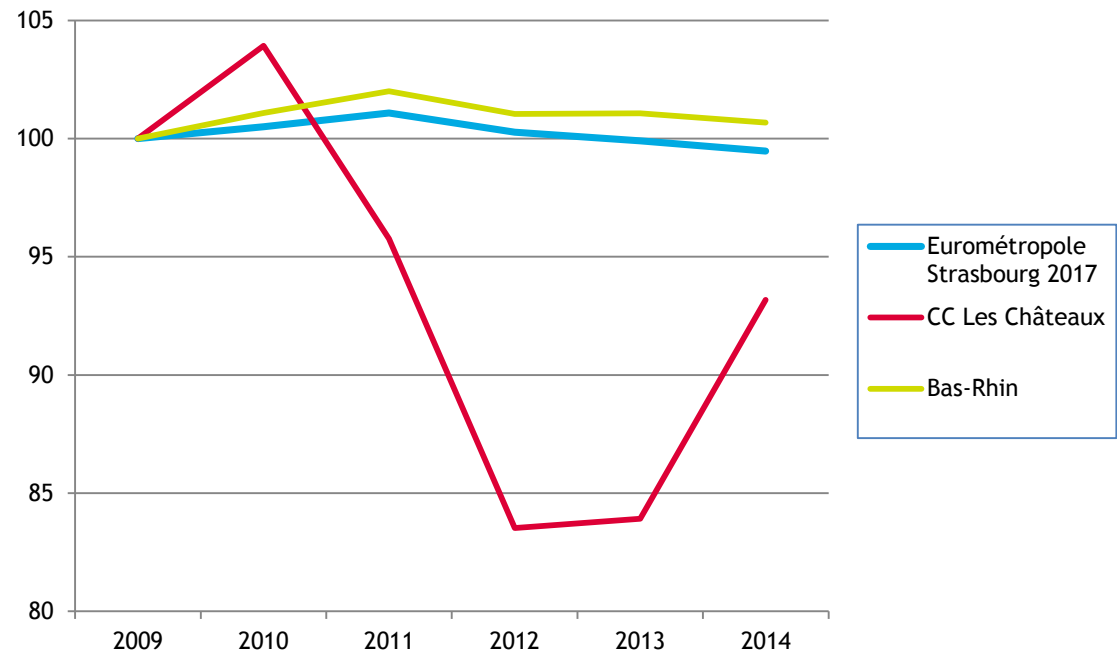
A noter : la courbe « Eurométropole de Strasbourg actuelle », non représentée, est quasi-identique à celle du territoire 2017

#### Base 100 fin 2009 :

Territoire de  
l'Eurométropole de  
Strasbourg 2017 = 184 055  
(l'actuelle Eurométropole =  
182 781)

CC Les Châteaux = 1 274

Bas-Rhin = 337 034



# Eurométropole de Strasbourg, territoire 2017

## Les effectifs dans le secteur concurrentiel

(Source : URSSAF-ACOSS)

### Evolution de l'effectif dans l'industrie

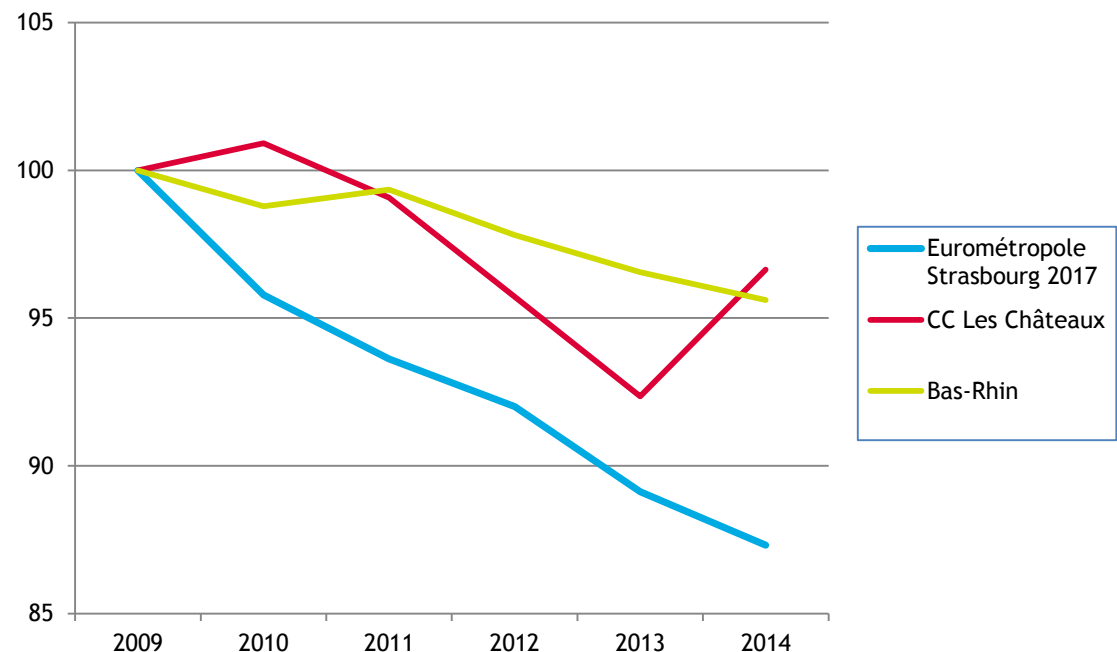
A noter : la courbe « Eurométropole de Strasbourg actuelle », non représentée, est quasi-identique à celle du territoire 2017

#### Base 100 fin 2009 :

Territoire de  
l'Eurométropole de  
Strasbourg 2017 = 23 822  
(l'actuelle Eurométropole =  
23 495)

CC Les Châteaux = 327

Bas-Rhin = 78 504

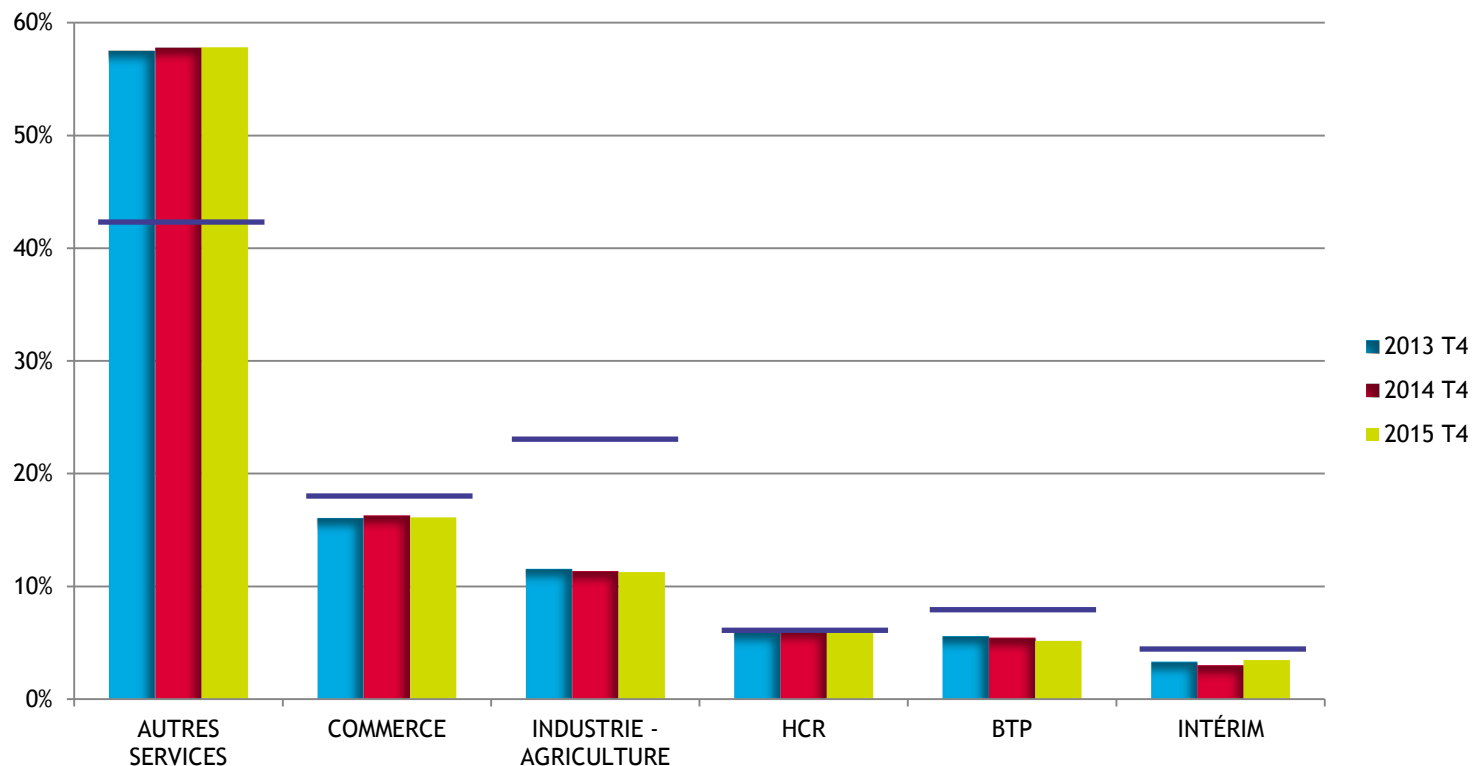


# Eurométropole de Strasbourg, territoire 2017

## La part des grands secteurs d'activité dans l'emploi

(Source : URSSAF-ACOSS)

*Les barres indiquent la part au niveau alsacien fin décembre 2015*



# Eurométropole de Strasbourg, territoire 2017

## Les créations d'entreprises

(Source : INSEE - Sirene)

### Base 100 en 2009 :

L'Eurométropole de Strasbourg

2017 = 4 164

(l'actuelle Eurométropole =  
4 118)

CC Les Châteaux = 46

Bas-Rhin = 8 632

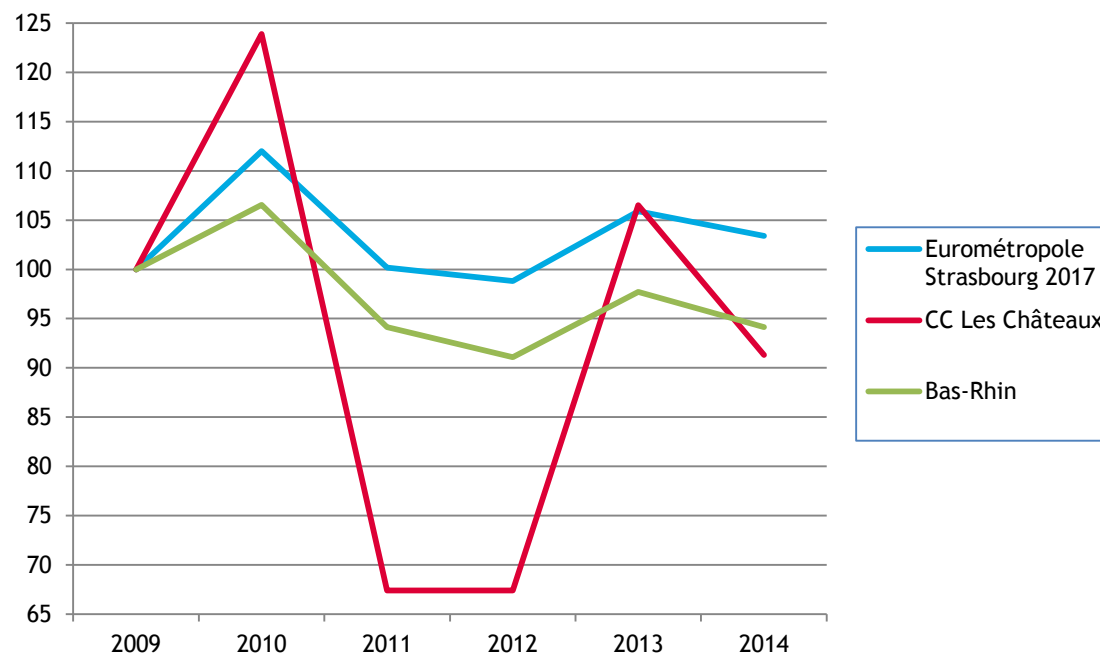
\* \* \*

Dans le territoire de  
l'Eurométropole 2017, 4 306  
entreprises ont été créées en  
2014, dont

l'actuelle Eurométropole :  
4 264

CC Les Châteaux : 42

A noter : la courbe « Eurométropole de Strasbourg actuelle », non représentée, est quasi-identique à celle du territoire 2017



# Eurométropole de Strasbourg, territoire 2017

## L'agriculture

(Source : Agreste - recensements agricoles 2000 et 2010)

- La **superficie agricole utilisée en 2010** (11 549 ha) représente 34,2 % du territoire par rapport à
  - 31,2 % de l'actuelle Eurométropole (9 805 ha)
  - 73,8 % de la CC Les Châteaux (1 744 ha)
  - 40,7 % de l'ensemble de l'Alsace (336 653 ha)
  
- L'**emploi, mesuré en unités de travail annuel (UTA)**, (570 en 2010) a évolué de - 17,7 % sur dix ans par rapport à
  - - 12,7 % pour l'actuelle Eurométropole (494 UTA en 2010)
  - - 40,2 % pour la CC Les Châteaux (76 UTA en 2010)
  - - 11,3 % pour l'ensemble de l'Alsace (16 786 UTA en 2010)
  
- Le **nombre d'exploitations agricoles**, (326 en 2010) a évolué de - 24,5 % sur dix ans par rapport à
  - - 24,2 % pour l'actuelle Eurométropole (266 exploitations en 2010)
  - - 25,9 % pour la CC Les Châteaux (60 exploitations en 2010)
  - - 20,4 % pour l'ensemble de l'Alsace (12 014 exploitations en 2010)

DEPUIS 1950, AU SERVICE DES CHEFS D'ENTREPRISE ET DES ÉLUS LOCAUX

[www.adira.com](http://www.adira.com)

Siège social : Parc des Collines - 68, rue Jean Monnet - 68200 Mulhouse - Tél. 03 89 60 30 68

Pôle Bas-Rhin/Strasbourg Eurométropole : Bâtiment Le Sébastopol - 3, quai Kléber - 67000 Strasbourg - Tél. 03 88 52 82 82  
[alsace@adira.com](mailto:alsace@adira.com)